











Schutzzonen

-  Zone I (Fassungsbereich mit Brunnengalerien)
-  Zone II (engere Schutzzone)
-  Zone III (nach Festsetzung durch Rechtsverordnung)
-  Zone III A (nach Festsetzung durch Rechtsverordnung)
-  Zone III B (nach Festsetzung durch Rechtsverordnung)
-  Zone III (nach 46er Anordnung)
-  Schutzgebietsgrenze in Brandenburg
-  Betriebsgelände Wasserwerk
-  Schutzzone auf Gewässerfläche
-  Blattschnitt entsprechend der Anlage zur Wasserschutzgebietsverordnung

Im Bereich des Wasserschutzgebietes Johannisthal gelten z.T. durch eine Allgemeinverfügung festgelegte abweichende Regelungen. Die entsprechenden Gültigkeitsbereiche sind in der Karte Wasserschutzgebiet Johannisthal (Allgemeinverfügung) dargestellt.

