

2017 Ballonweitflug beim Siedlerfest



VERBAND **WOHNEIGENTUM**



VERBAND **WOHNEIGENTUM** E.V.
www.verband-wohneigentum.de

2017 Ballonweitflug beim Siedlerfest



Helfenberg

Gemeinde in Österreich

Die Gemeinde Helfenberg liegt im Bezirk Rohrbach im oberen Mühlviertel in Oberösterreich mit 989 Einwohnern. Der zuständige Gerichtsbezirk ist Rohrbach in Oberösterreich. Sie ist die Heimatgemeinde des ÖVP-Politikers und Vizekanzlers a. D. [Wikipedia](#)

Höhe: 587 m

Fläche: 9,81 km²

Wetter: 19 °C, Wind aus N mit 8 km/h, 76 % Luftfeuchtigkeit

Hotels: Durchschnittspreis 3-Sterne-Hotels: 71 €. [Hotels ansehen](#)

Anreise: Flug mit einer Dauer von mindestens 2 h 55 min ab 309 €. [Flüge ansehen](#)

Bevölkerung: 979 (1. Apr. 2009)



4184 - Helfenberg, Österreich

04.07.2017

ca. 264 km

2017 Ballonweitflug beim Siedlerfest

4201 - Eidenberg, Österreich

Eidenberg ist eine [Gemeinde](#) in [Oberösterreich](#) im [Bezirk Urfahr-Umgebung](#) im oberen [Mühlviertel](#) mit 2107 Einwohnern (Stand 1. Jänner 2017). Die Gemeinde liegt im [Gerichtsbezirk Urfahr](#)



ca. 308 km

04.07.2017

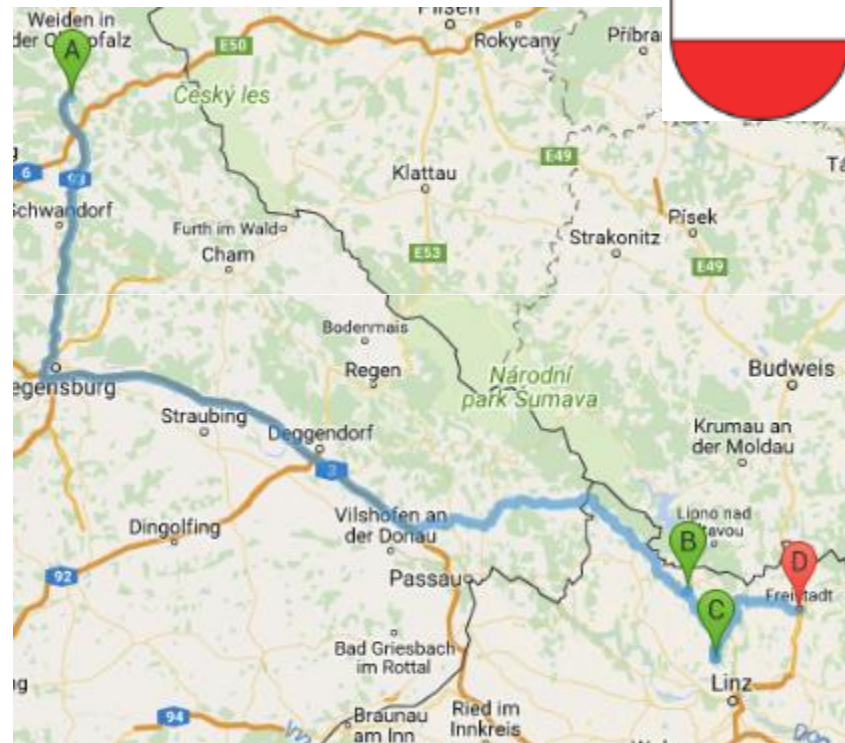
2017 Ballonweitflug beim Siedlerfest

Freistadt (tsch. Cáhlov) ist eine [oberösterreichische Stadtgemeinde](#) mit 7775 Einwohnern (Stand 1. Jänner 2017) im [Unteren Mühlviertel](#) und seit 1849 Sitz der [Bezirkshauptmannschaft](#) des [Bezirktes Freistadt](#). Die Stadt liegt rund 38 Kilometer nordöstlich der Landeshauptstadt [Linz](#) und rund 17 Kilometer südlich der Staatsgrenze zu [Tschechien](#).

Freistadt wurde ab 1220 planmäßig angelegt und erlebte seine Blütezeit zwischen dem 14. und 16. Jahrhundert. Nach dem [Dreißigjährigen Krieg](#) verlor Freistadt sämtliche Privilegien aus der Gründungszeit. Daraus resultierte ein wirtschaftlicher Abschwung und im 19. Jahrhundert die Entwicklung zur Schul- und Verwaltungsstadt. In den beiden Weltkriegen fanden im Raum Freistadt keine kriegerischen Auseinandersetzungen statt. Nach dem Ende des 2. Weltkriegs lag Freistadt in der [sowjetischen Besatzungszone](#).

Mit rund 7500 Einwohnern ist Freistadt das schulische, kulturelle, medizinische und wirtschaftliche Zentrum des gleichnamigen Bezirks. Die gotische [Altstadt](#) mit der mittelalterlichen Stadtbefestigung, den Wehrtürmen und den barocken Fassaden der Bürgerhäuser zählt zu den Sehenswürdigkeiten der Stadt. Freistadt ist eine der wenigen Städte in Österreich, deren Befestigungsanlagen fast vollständig erhalten sind.

4240 - Freistadt, Österreich



ca. 308 km 03.07.2017



2017 Ballonweitflug beim Siedlerfest

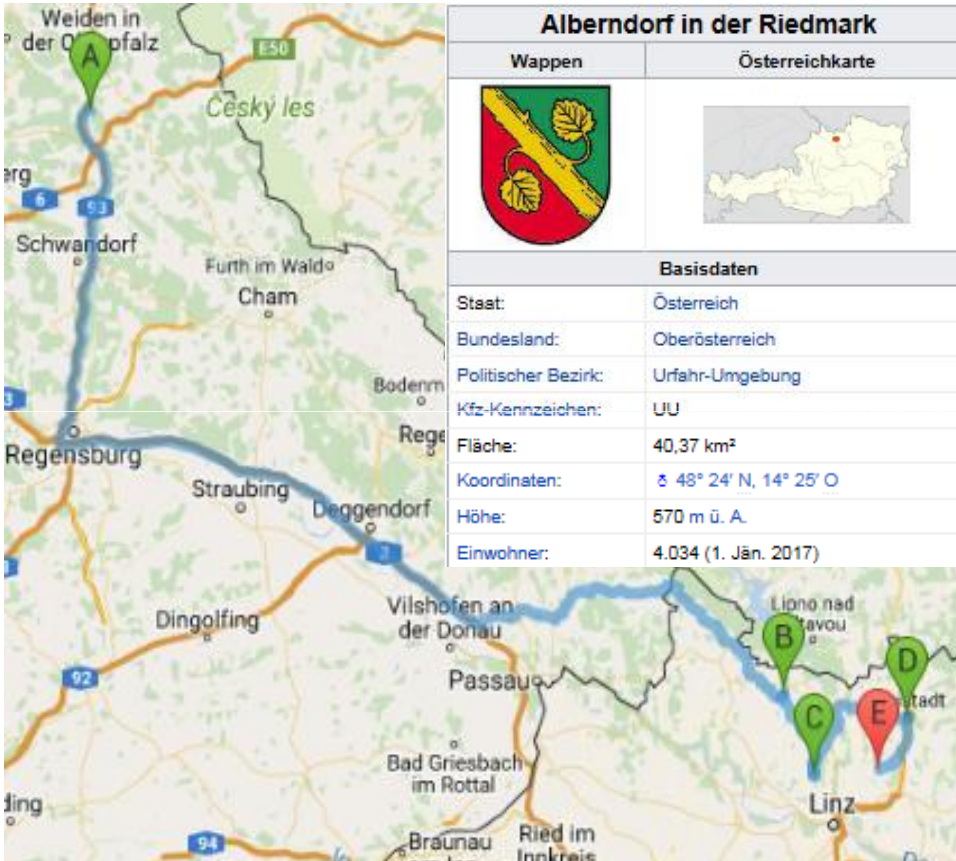
4211 Alberndorf, Österreich

Alberndorf in der Riedmark ist eine [Gemeinde](#) mit 4034 Einwohnern (Stand 1. Jänner 2017)^[1] in [Oberösterreich](#) im [Bezirk Urfahr-Umgebung](#) im oberen [Mühlviertel](#). Die Gemeinde liegt im [Gerichtsbezirk Urfahr](#).



Pfarrkirche Alberndorf

Alberndorf in der Riedmark	
Wappen	Österreichkarte
	
Basisdaten	
Staat:	Österreich
Bundesland:	Oberösterreich
Politischer Bezirk:	Urfahr-Umgebung
Kfz-Kennzeichen:	UU
Fläche:	40,37 km²
Koordinaten:	48° 24′ N, 14° 25′ O
Höhe:	570 m ü. A.
Einwohner:	4.034 (1. Jän. 2017)



10.07.2017

ca. 320 km

2017 Ballonweitflug beim Siedlerfest

4040 Linz, Österreich

Linz ist die [Landeshauptstadt](#) von [Oberösterreich](#) und mit 203.012 Einwohnern (Stand 1. Jänner 2017)^[2] nach [Wien](#) und [Graz](#) die [drittgrößte Stadt](#) Österreichs und das Zentrum des mit 771.695^[3] Menschen zweitgrößten [Ballungsraumes](#) der Alpenrepublik.

Die Stadt an der [Donau](#) hat eine Fläche von 96,048 km² und ist Zentrum des [oberösterreichischen Zentralraums](#). Als [Statutarstadt](#) ist sie sowohl Gemeinde als auch [politischer Bezirk](#) mit Sitz der benachbarten [Bezirkshauptmannschaften](#) von Linz-Land und Urfahr-Umgebung.

ca. 330 km

15.08.2017



2017 Ballonweitflug beim Siedlerfest

4300 – St. Valentin, Österreich



St. Valentin^[1] (auch *Sankt Valentin*) ist die westlichste **Stadtgemeinde** im **Bundesland Niederösterreich** in der Republik **Österreich**. Die Stadtgemeinde mit 9319 Einwohnern (Stand 1. Jänner 2017) befindet sich im **Mostviertel**, genauer gesagt im Enns-Donau-Winkel und ist die zweitgrößte Stadt des Bezirks Amstetten

ca. 350 km

07.07.2017



2017 Ballonweitflug beim Siedlerfest

4522 Sierning, Österreich

Sierning ist eine Marktgemeinde mit 9339 Einwohnern (Stand 1. Jänner 2017) im Bezirk Steyr-Land im östlichen Teil von Oberösterreich.



Arkaden im Schloss



Blick zur kath. Pfarrkirche hl. Stephan



ca. 355 km

03.07.2017

2017 Ballonweitflug beim Siedlerfest

4463 Großraming, Österreich

Großraming ist eine [Gemeinde](#) mit 2694 Einwohnern (Stand 1. Jänner 2017) in [Oberösterreich](#) im [Bezirk Steyr-Land](#). Die Gemeinde war ursprünglich Teil des [Gerichtsbezirks Weyer](#), seit 1. Jänner 2014 gehört sie zum [Gerichtsbezirk Steyr](#)



Filialkirche Brunnbach

ca. 370 km

03.07.2017



2017 Ballonweitflug beim Siedlerfest

3345 Göstling, Österreich

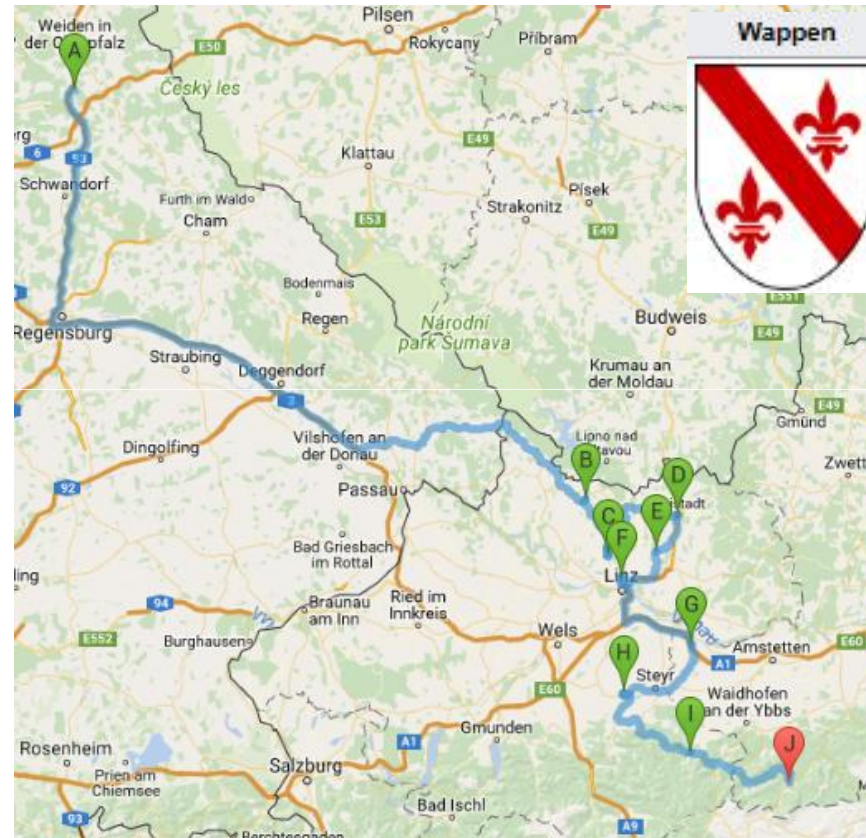
Göstling an der Ybbs ist eine [Marktgemeinde](#) im [Bezirk Scheibbs](#) in [Niederösterreich](#) mit 2073 Einwohnern (Stand 1. Jänner 2017).



Göstling im Sommer

ca. 400 km

03.07.2017



2017 Ballonweitflug beim Siedlerfest

8632 Gusswerk, Österreich

Gußwerk ist eine ehemalige [Gemeinde](#) mit 1227 Einwohnern (Stand 1. Jänner 2014) im [Gerichtsbezirk Bruck an der Mur](#) und im politischen [Bezirk Bruck-Mürzzuschlag](#) in der [Steiermark](#). Am 1. Jänner 2015 wurde sie im Rahmen der [steiermärkischen Gemeindestrukturreform](#) gemeinsam mit den ehemaligen Gemeinden [Halltal](#) und [Sankt Sebastian](#) bei der Stadtgemeinde [Mariazell](#) eingemeindet.¹

ca. 440 km

11.07.2017



2017 Ballonweitflug beim Siedlerfest

2651 Reichenau, Österreich

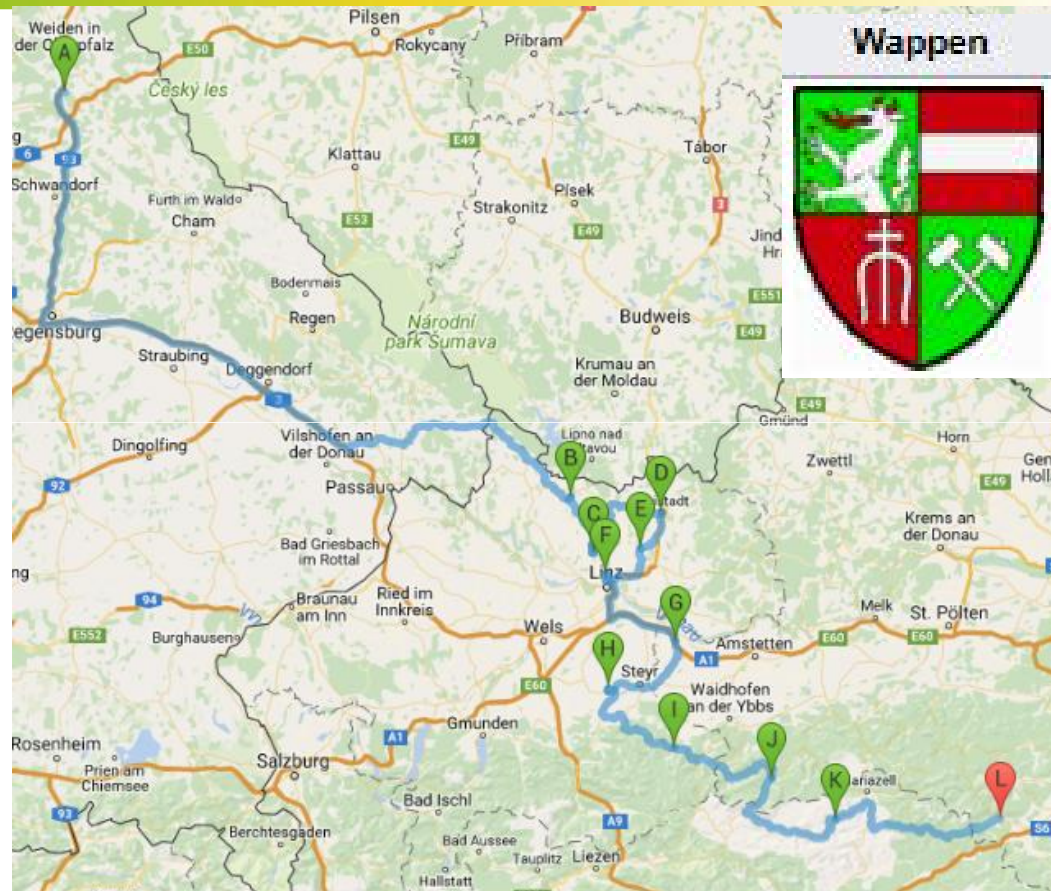
Reichenau an der Rax ist eine an den Ausläufern der Wiener Alpen gelegene [Marktgemeinde](#) in [Niederösterreich](#) mit 2565 Einwohnern (Stand 1. Jänner 2017). Es ist als [heilklimatischer Kurort](#) anerkannt.¹



Blick auf die Ortsteile Hirschwang und Reichenau von der Raxalpe (2010)

ca. 500 km

23.07.2017



2017 Ballonweitflug beim Siedlerfest

8652 Kindberg, Österreich

Kindberg ist eine Stadt mit 8130 Einwohnern (Stand 1. Jänner 2017) im [österreichischen Bundesland Steiermark](#) ([Gerichtsbezirk Mürzzuschlag](#) und im politischen [Bezirk Bruck-Mürzzuschlag](#)). Im Rahmen der [Gemeindestrukturreform in der Steiermark](#) wurde Kindberg 2015 mit den Gemeinden [Allerheiligen im Mürztal](#) und [Mürzhofen](#) vereinigt.^[1]

ca. 500 km

16.07.2017



2017 Ballonweitflug beim Siedlerfest

8684 Spital, Österreich

Spital am Semmering ist eine Gemeinde in [Österreich](#), Bundesland [Steiermark](#), [Gerichtsbezirk Mürzzuschlag](#), politischer [Bezirk Bruck-Mürzzuschlag](#) mit 1550 Einwohnern (Stand 1. Jänner 2017).



Die Kirche in Spital am Semmering im Jahr 2007

ca. 500 km

03.07.2017



2017 Ballonweitflug beim Siedlerfest

49217 Krapinske Toplice, Kroatien

Basisdaten	
Staat:	 Kroatien
Gespanschaft:	 Krapina-Zagorje
Fläche:	49 km ²
Einwohner:	5.387 (2011)

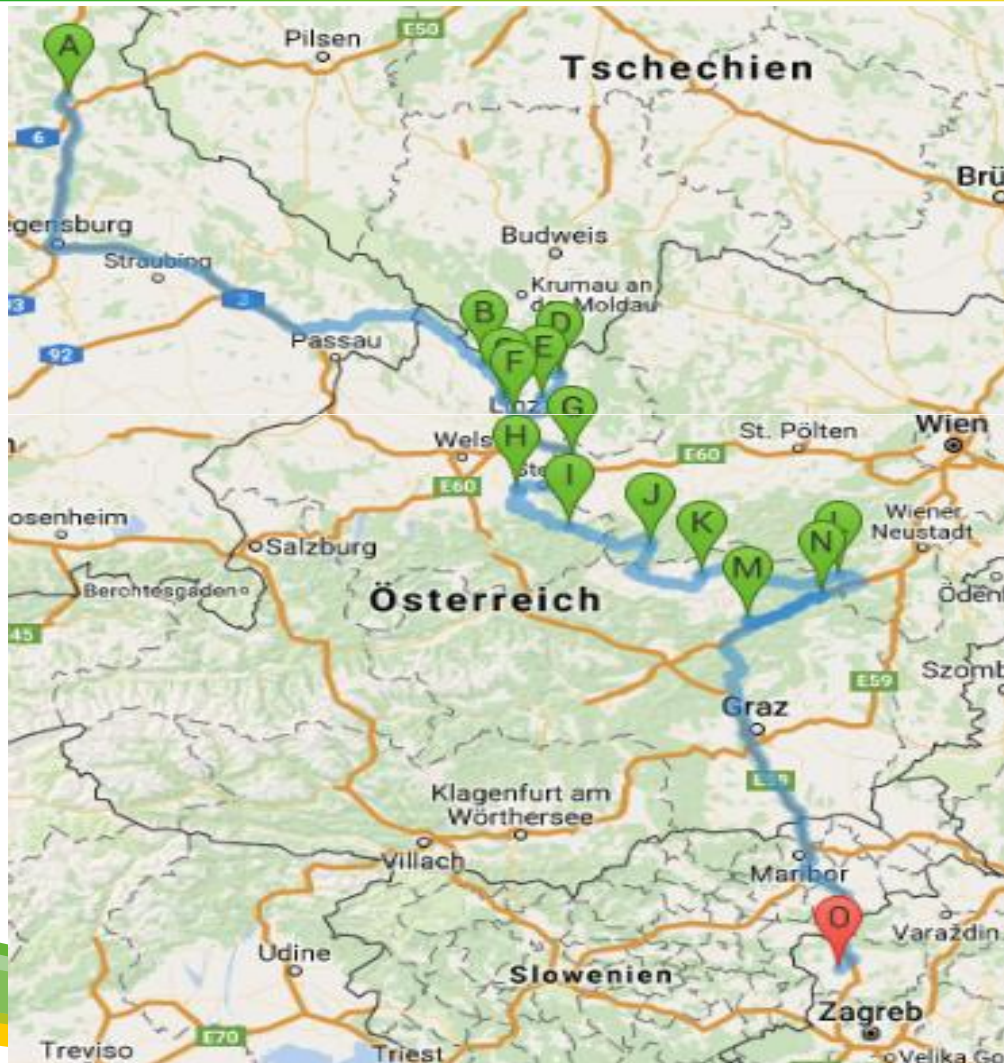
Krapinske Toplice ist 40 km von [Zagreb](#) entfernt und liegt auf 160 [m. i. J.](#). Die [Thermalquellen](#) von **Krapinske Toplice** (dt. *Krapina-Töplitz*) liegen nahe dem Ort [Krapina](#) im Nordwesten [Kroatiens](#)

ca. 610 km

03.07.2017



2017 Ballonweitflug beim Siedlerfest



- A 📍 Marktpl. 28, 92706 Luhe-Wildenau, Deut:
- B 📍 4184 Helfenberg, Österreich
- C 📍 4201 Eidenberg, Österreich
- D 📍 4240 Freistadt, Österreich
- E 📍 4211 Alberndorf in der Riedmark, Östern
- F 📍 4040, Österreich
- G 📍 4300, Österreich
- H 📍 4522, Österreich
- I 📍 4463 Großbraming, Österreich
- J 📍 3345 Göstling an der Ybbs, Österreich
- K 📍 8632, Österreich
- L 📍 2651 Reichenau an der Rax, Österreich
- M 📍 8652 Kindberg, Österreich
- N 📍 8684 Spital am Semmering, Österreich
- O 📍 49217, Krapinske toplice, Kroatien

