

# 2016 Ballonweitflug beim Siedlerfest

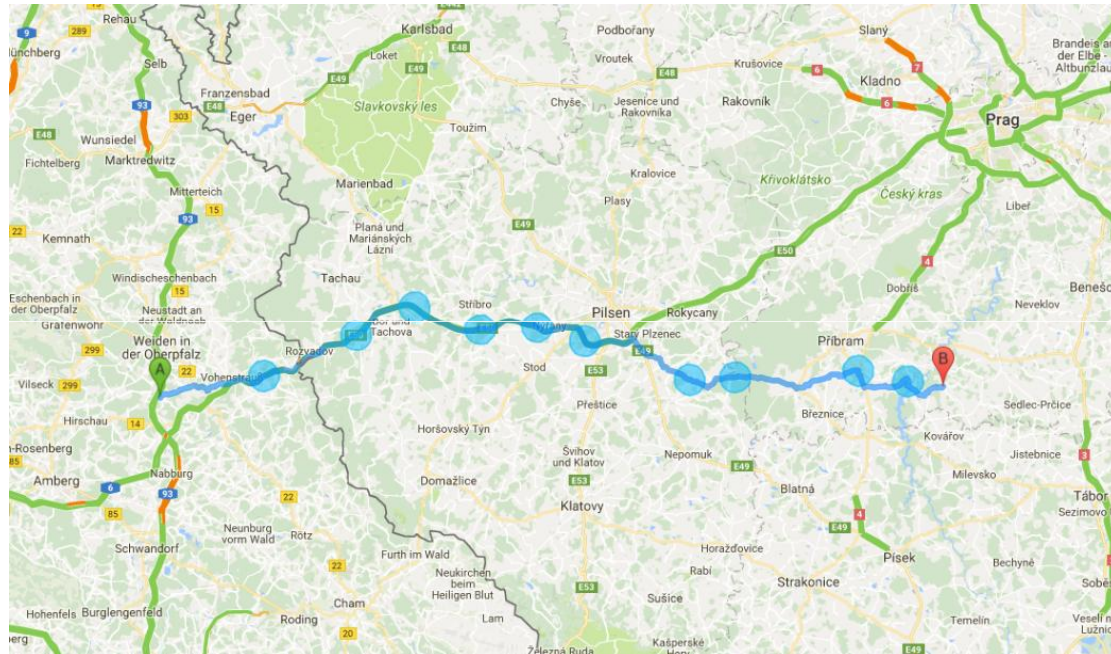


VERBAND **WOHNEIGENTUM**



VERBAND **WOHNEIGENTUM** E.V.  
[www.verband-wohneigentum.de](http://www.verband-wohneigentum.de)

# 2016 Ballonweitflug beim Siedlerfest



**03.07.2016**

**180 km**



# 2016 Ballonweitflug beim Siedlerfest

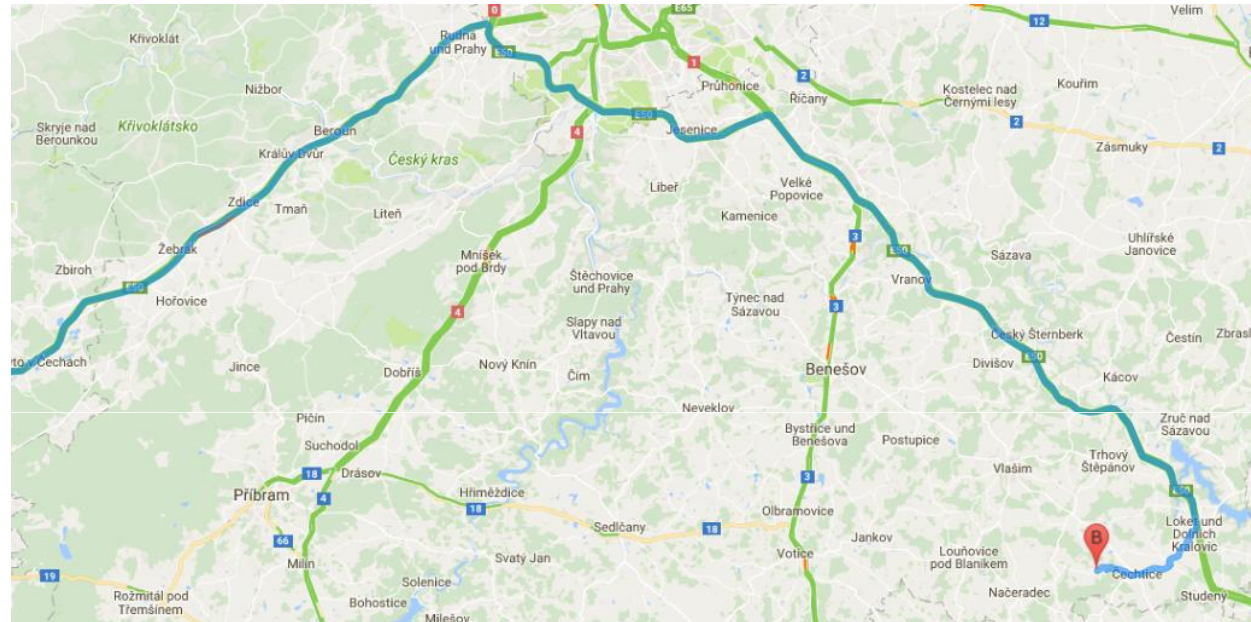
**Jeníkov**



|                       |   |
|-----------------------|---|
| charakter sídla:      | vesnice                                   |
| obyvatel:             | 103 (2001)                                |
| domů:                 | 64 (2009)                                 |
| PSČ:                  | 257 65                                    |
| součást obce:         | Čechtice                                  |
| okres:                | Benešov                                   |
| historická země:      | Čechy                                     |
| katastrální území:    | Jeníkov u Vlašimi (4,91 km <sup>2</sup> ) |
| kód části obce:       | 58319                                     |
| zeměpisné souřadnice: | 49°37'38" s. š.,<br>14°59'59" v. d.       |




[Zdroje k infoboxu a částem obce](#)



ca. 240 km

**04.07.2016**

# 2016 Ballonweitflug beim Siedlerfest



05.07.2016

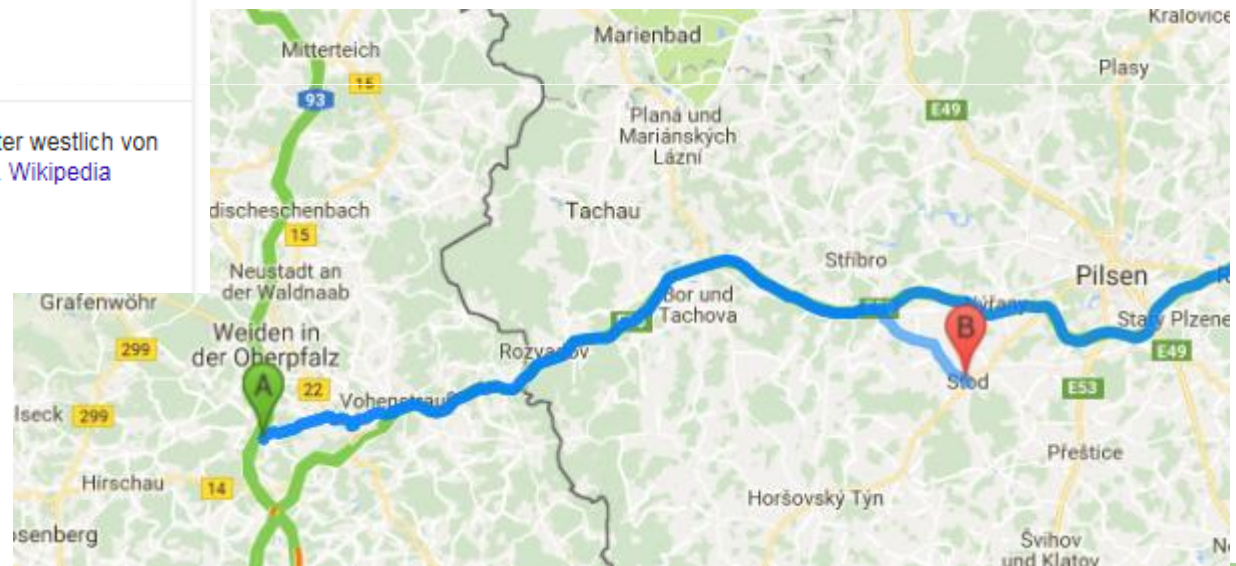
## Stod

Kleinstadt, Tschechien

Stod ist eine Kleinstadt in Tschechien. Sie liegt 10 Kilometer westlich von Dobřany an der Radbuza und gehört zum Okres Plzeň-jih. [Wikipedia](#)

Fläche: 20,02 km<sup>2</sup>

Höhe: 337 m



Ca. 90 km



# 2016 Ballonweitflug beim Siedlerfest



## Sedlčany

Stadt, Tschechien

Sedlčany ist eine Stadt im Okres Přebram in Tschechien. Sie liegt etwa 30 km östlich von Přebram und gehört zur Region Středočeský kraj.

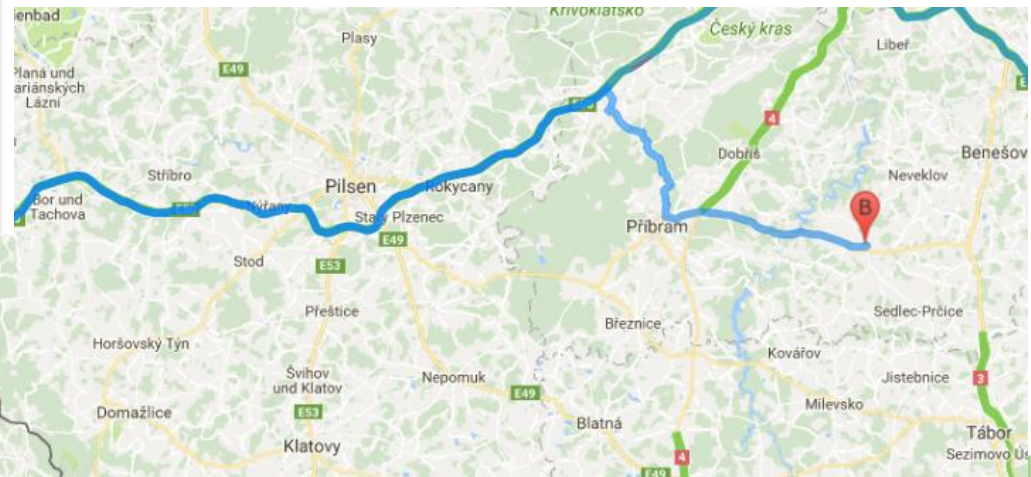
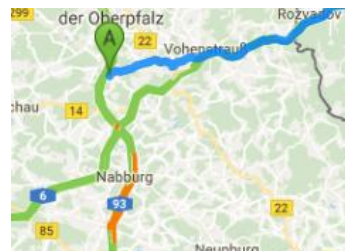
[Wikipedia](#)

Fläche: 36,47 km<sup>2</sup>

Höhe: 321 m

20.07.2016

ca. 195 km





# 2016 Ballonweitflug beim Siedlerfest



11.08.2016

Ca. 175 km

## Orlík-Talsperre

Routenplaner

4,6 ★★★★★ 20 Google-Rezensionen

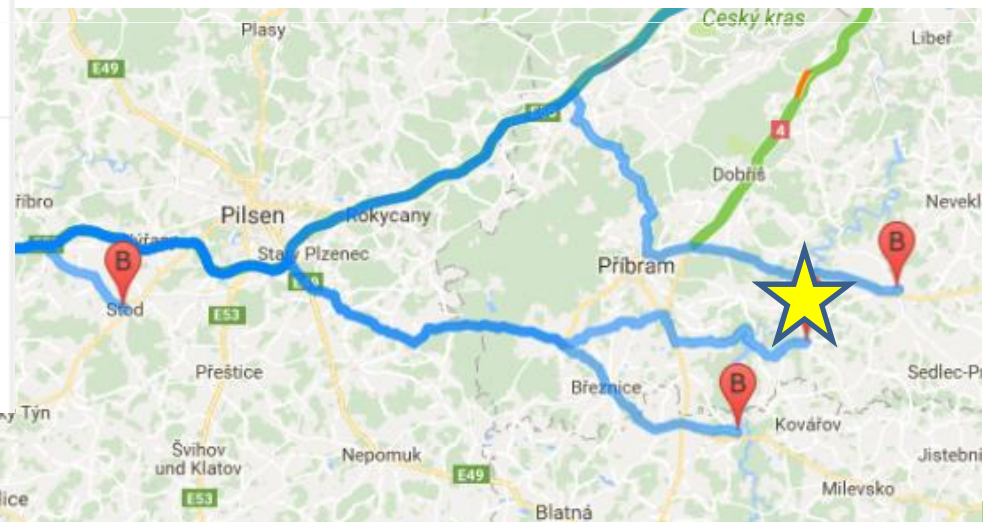
Staudamm, Milešov, Tschechien

Die Orlík-Talsperre liegt 80 km südlich von Prag an der Moldau. Die Talsperre ist die größte Tschechiens, ein bedeutendes Glied in der Moldau-Kaskade und wurde für die Stromerzeugung, den Hochwasserschutz und zur Wasserregulierung der Moldau erbaut.

[Wikipedia](#)

**Adresse:** Orlík nad Vltavou, Tschechische Republik

**Fläche:** 27,32 km<sup>2</sup>



# 2016 Ballonweitflug beim Siedlerfest

